














Jelmagyarázat:

-  Menekülési irány jelző tábla
-  Menekülési irány jelző tábla
-  Menekülési irány

-  34A, 183B oltásteljesítményű kézi tűzoltó készülék
-  Kézi hangosító eszköz
-  Elsősegélynyújtó hely
-  Tűzbjelmei telefon

-  Oltóvízszerezési hely
-  Villamos főkapcsoló
-  PB gázpalack

-  4 m x 2 m Faház
-  2 m x 2 m Faház
-  Melegkínhás vendéglátók

-  Tűzoltó gépjármű megközelítési helye
-  Gyalogos bejárat
-  Gépjármű behajtó

Rendezvény megnevezése: Debreceeni Bor és Jazznapok		Rendezvény időpontja: Minden év augusztusának első hete csütörtökötől vasárnapig Csütörtök 17 ⁰⁰ - 24 ⁰⁰ Péntek 17 ⁰⁰ - 02 ⁰⁰ Szombat 17 ⁰⁰ - 02 ⁰⁰ Vasárnap 17 ⁰⁰ - 24 ⁰⁰	
Rendezvény helysége: Debreccen - Nagyvőd - Békás tó; hrsz.: 22324		Rendezvény típusa: Kiemelt szabadidéri, zenés-táncos rendezvény	Rendezvény szervezőinek adatai: Bodnár László; +36709339926
Rendezvény mérete: 2000 fő	Méretarány: 1 : 500	Alapterület: 58 852 m ²	
Tervezői és kiadóinak adatai: Herperger Sándor - tűzvédelmi mérnök L-21/1996 építésügyi tűzvédelmi tervezőTUE/05-1232			